

Verkehrsinformationen zum Parchimer Stadtfest

Parchim. Das 37. Parchimer Stadtfest findet in diesem Jahr im Rahmen der Festivitäten zum zehnjährigen Bestehen des Landkreises Ludwigslust-Parchim vom 10. bis 12. September 2021 statt.

Dadurch kommt es ab dem 8. September 2021 rund um das Veranstaltungsgelände – Neuer Markt und Umfeld St. Marienkirche sowie in der Langen Straße – zu Verkehrsraumeinschränkungen.

Sperrungen:

So erfolgen Vollsperrungen von Fahrbahnabschnitten zur Vorbereitung und Durchführung des diesjährigen Stadtfestes nach dem Verkehrszeichenplan (siehe Anlage):

- ab 8. September 2021 Halteverbote,
- ab 9. September 2021 Absperrungen, Umleitung, Verkehrsführung.

Zudem ist die Sperrung folgender Straßen(-abschnitte) für Veranstaltungs- und Sicherheitszwecke erforderlich.

- ab 9. September 2021, ab 08:30 Uhr:
 - Lange Straße, ab Ecke Stiftstraße über Neuer Markt bis Ecke St. Marienstraße, Anbindung Blutstraße (Höhe Optiker Bode – Theater)
Anbindung Bleicherstraße (Höhe Fahrradständer)
 - Hafestraße, ab Abzweig auf dem Brook
 - Mönchhof, die Fläche vor Geschäften (Gehwegbereiche, Parkplätze bleiben nutzbar)
 - Neuer Markt, komplett

Umleitungen sind ausgeschildert von der Lindenstraße über die Stiftstraße sowie Neue Mauerstraße bis zum Ende des Abschnittes Auf dem Brook.

Halteverbote:

- Lange Straße zwischen Stiftstraße und St. Marienstraße beidseitig
- Neuer Markt komplett
- Hafestraße komplett
- Mühlenstraße zwischen Neuer Markt und St. Marienstraße beidseitig
- Mühlenstraße (Ecke St. Marienstraße, die beiden Parkplätze vor der Kreuzung)
- St. Marienstraße komplett

- Auf dem Brook zwischen St. Marienstraße und Hafenstraße
- Blutstraße 33 (vor dem Buchladen), Länge ca. 15 Meter (Beschriftung am 10.09.2021, 16 - 23 Uhr)

Verkehrsführung:

- Aufhebung der Einbahnstraßenregelung Mühlenstraße zwischen Neuer Markt und St. Marienstraße
- Aufhebung der Einbahnstraßenregelung St. Marienstraße zwischen Auf dem Brook und Lange Straße
- Aufhebung der Einbahnstraßenregelung Auf dem Brook zwischen St. Marienstraße und Hafenstraße

Nach Aufhebung der Einbahnstraßenregelungen werden die Halteverbotsschilder entsprechend der Fahrrichtungen angepasst.

Parken:

Das Parken ist an den drei Stadtfesttagen im gesamten Innenstadtgebiet kostenfrei möglich (Parkscheinautomaten werden abgedeckt).

- Großer Parkplatz Am Fischerdamm
- Großer Parkplatz am Burgdamm
- Parkplätze am Stadthaus (4 Stellflächen an der Garage / Färbergraben) werden als Behindertenparkplätze eingerichtet.

Müllabfuhr:

Die Abfallentsorgung bleibt gewährleistet.

Citybus:

Vom 9. bis 13. September 2021 werden die Haltestellen Alter Markt, Neuer Markt und Lange Straße nicht angefahren. Ersatzhaltestelle ist der Moltkeplatz.

Händler:

Gewerbetreibende werden gebeten, sich auf die Sperrungen entsprechend einzustellen und gegebenenfalls ihre Lieferanten zu informieren.

Für die Sperrungen und entsprechenden Einschränkungen bittet die Stadt Parchim alle Verkehrsteilnehmer um Nachsicht und vielmals um Verständnis.

Nähere Informationen zum Stadtfest:

Das genaue Programm und weitere Informationen sind auch online auf der stadteigenen Website unter www.parchim.de zu finden.

Anlagen:

- Verkehrszeichenpläne der Verkehrsbehörde

Ihr Kontakt bei weiteren Fragen:

Torsten Schünemann

Kreisstadt Parchim

Pressesprecher

Sitz: Rathaus, Schuhmarkt 1, 19370 Parchim, Zimmer 301

Postanschrift: Stadt Parchim, Postfach 15 49, 19365 Parchim

Telefon: 03871 / 71-194, Telefax: 03871 / 71-111

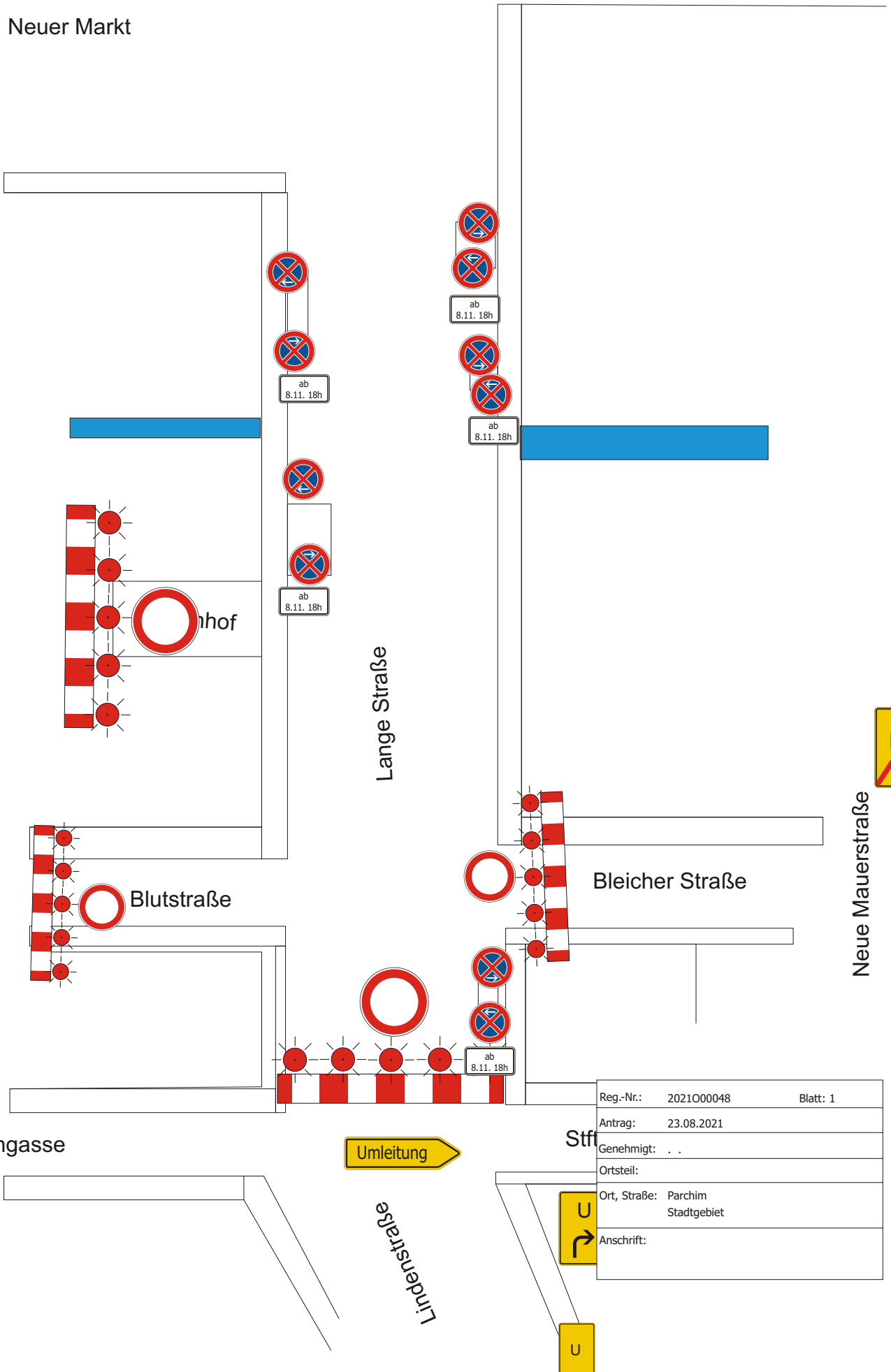
E-Mail: presse@parchim.de

Internet: www.parchim.de

Social Media: facebook.com/www.parchim.de | instagram.com/visitparchim | youtube.com/@StadtParchim

Hafenstraße

Neuer Markt



Neue Mauerstraße

Lange Straße

hnhof

Blutstraße

Bleicher Straße

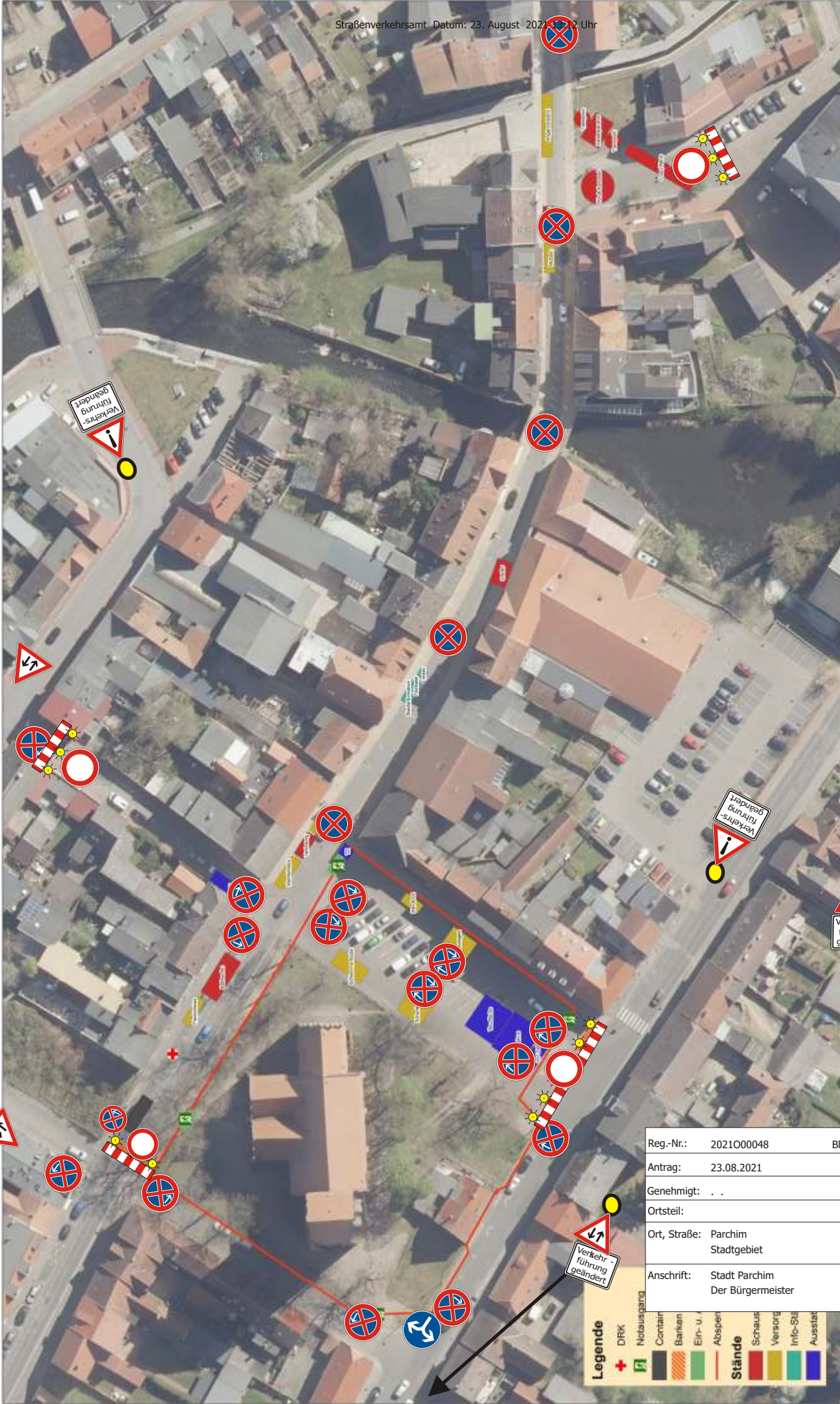
Kirchgasse


Umleitung

Lindenstraße

Stf

Reg.-Nr.:	2021000048	Blatt: 1
Antrag:	23.08.2021	
Genehmigt:	. . .	
Ortsteil:		
Ort, Straße:	Parchim Stadtgebiet	
Anschrift:		



 Gelbe WS sind durch 5 x rote zu ersetzen

Zz 1040-34
ab 08.09.21
09:00 Uhr
An VZ 283
(Anfang)

 Vorwarner
 Verkehrs-
führung
geändert

Stand: 19.08.2021

Reg.-Nr.:	2021000048	Blatt: 2
Antrag:	23.08.2021	
Genehmigt:	. . .	
Ortsteil:		
Ort, Straße:	Parchim Stadtgebiet	
Anschrift:	Stadt Parchim Der Bürgermeister	

Legende

-  DRK
-  Nicholasgasse
-  Contain
-  Barikaden
-  Ein- u. Ausfahrt
-  Absperren
- Stände**
-  Schau-
-  Versorgungs-
-  Info-Stände
-  Ausst. St.

400

